



































Tingmärgid

-  elamumaa
-  korterelamumaa
-  perspektiivne elamumaa
-  üldkasutatavate hoonete maa
-  puhke- ja virgestusmaa
-  haljasalade maa
-  kaubandus-, teenindus- ja büroohoonete maa
-  tootmismaa
-  jäätmekäitluse ja tehnohitise maa
-  munitsipaalit taotletav põllumajandusmaa
-  muinsuskaitseobjekt (reg. nr)
-  muinsuskaitseobjekti kaitsevöönd
-  tuletõrje veevõtukoht
-  puurkaev
-  puurkaevu kaitsevöönd
-  puhastusseade
-  alajaam
-  planeeritav vabaõhuituste koht
-  riigi põhimaantee
-  riigi kõrvalmaantee
-  kohalik tee
-  perspektiivne kergliiklustee
-  teekaitsevöönd
-  veekogu ehituskeeluvöönd
-  metsamajandusmaa
-  väärtuslik põllumaa
-  põld, looduslik maa
-  kinnistu piir
-  detailplaneeringu kohustusega ala
-  valla piir
-  likvideeritav liin
-  madalpingeliin
-  planeeritav liin
-  kõrvoepineliin

Joonis 2/5

Käesoleva kaardi lahutamatuks osaks on planeeringu seletuskiri

Koostajad:
Hummuli vallavalitsus
Manglusson OÜ

Aluskaart: Eesti Põhikaart
Kaardi seis: 18. september 2009

