














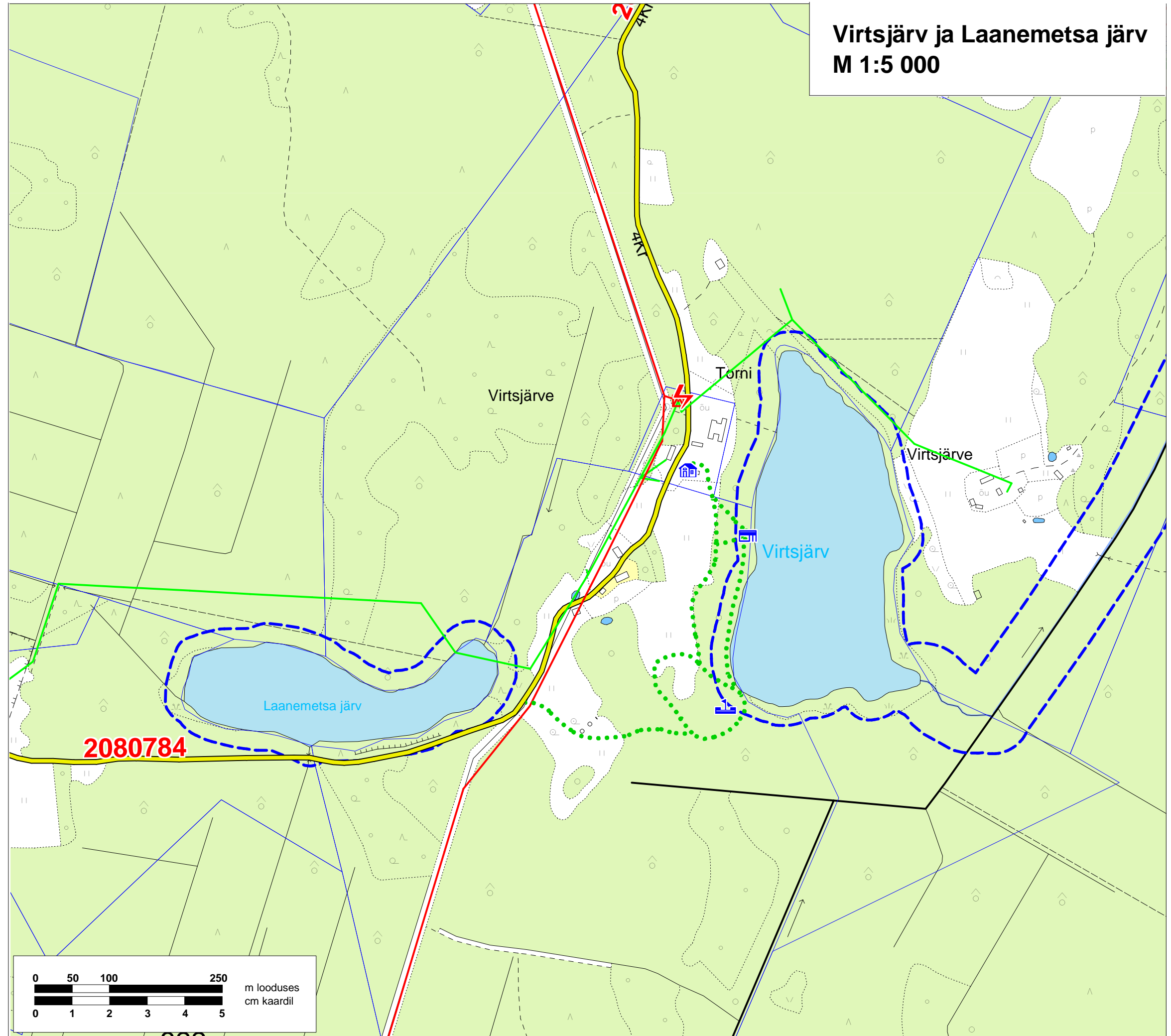


Virtsjärv ja Laanemetsa järv
M 1:5 000

Tingmärgid

-  planeeritav vaatepaviljon
-  planeeritav paadisild / liivarand
-  kavandatav puhkeala
-  perspektiivne tee
-  planeeritav terviserada
-  veekogu ehituskeeluvöönd
-  metsamajandusmaa
-  väärtuslik põllumaa
-  põld, looduslik maa
-  kinnistu piir
-  alajaam
-  likvideeritav liin
-  madalpingeliin
-  planeeritav liin
-  kõrgepingeliin



2080784

Joonis 4/5

Käesoleva kaardi lahutamatuks osaks on planeeringu seletuskiri

Koostajad:
 Hummuli vallavalitsus
 Manglusson OÜ

Aluskaart: Eesti Põhikaart
 Kaardi seis: 18. september 2009

